



Des solutions transparentes

Réalisé par

**G2C environnement**

316 Rue Henry Becquerel

11400 CASTELNAUDARY

**COMMUNE DE CINTEGABELLE**

**DEPARTEMENT DE HAUTE-GARONNE**

**PLAN LOCAL D'URBANISME**

---

**ELEMENTS REPERTORIES AU TITRE DE L'ARTICLE L.123.1.7**

|                   |               |
|-------------------|---------------|
| Arrêté le :       | Approuvé le : |
| 7 JUILLET 2010    |               |
| G2C Environnement | <b>5.9</b>    |



Au titre de l'article L123-1-7 du code de l'urbanisme, il est possible d'identifier et de localiser les éléments de paysage et de délimiter les quartiers, îlots, immeubles, espaces publics, monuments, sites et secteurs à protéger, à mettre en valeur ou à requalifier pour des motifs d'ordre culturel, historique ou écologique et définir, le cas échéant, les prescriptions de nature à assurer leur protection. Les éléments repérés au titre de l'article L 123-1 7° du Code de l'urbanisme font l'objet d'une identification au document graphique du PLU.

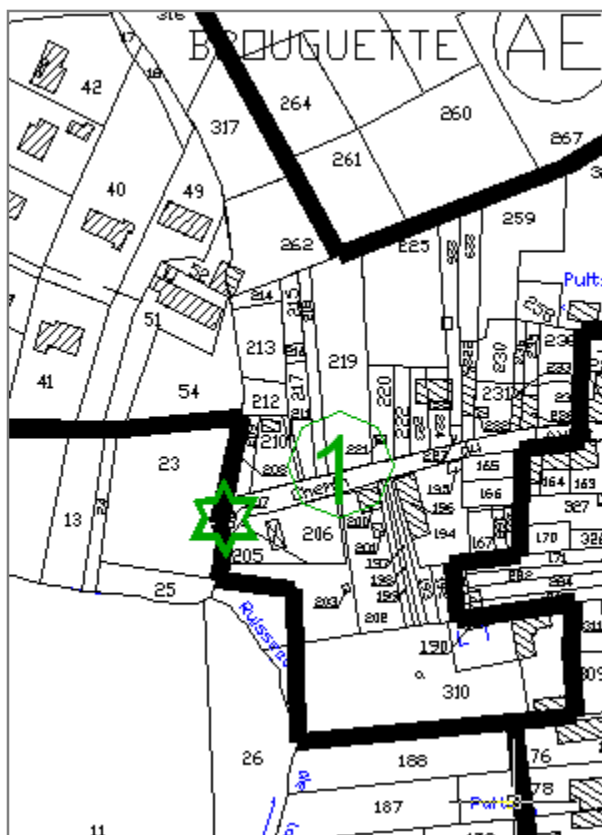
Il s'agit des éléments suivants :

1. Le lavoir à Picarrou
2. Ampouillac
3. Beaulias
4. L'Abbaye de Boulbonne
5. La passe à poissons et la chaussée
6. La colline du Calvaire
7. Le moulin du Calvaire
8. L'Eglise de Cintegabelle
9. La gare
10. Tercy
11. Bouissou (le pigeonnier)
- 11bis. Le corps de ferme
12. Quintalone
13. Le lounyat
14. Lagarde
15. Escoutil
16. Le Treil
17. La Grande Borde
18. Le Secourieu

Les fiches suivantes décrivent chacun de ces éléments.



## 1 – LE LAVOIR A PICARROU



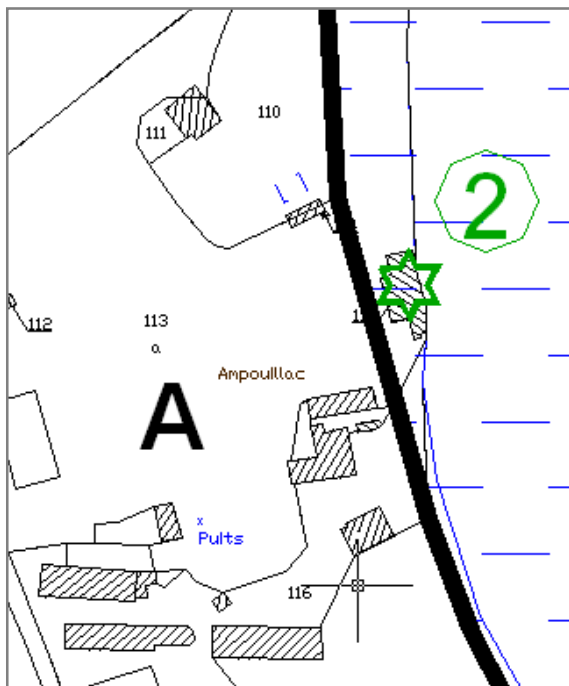
**Typologie :**  
Patrimoine bâti rural.

**Localisation :**  
Picarrou





## 2 – AMPOUILLAC



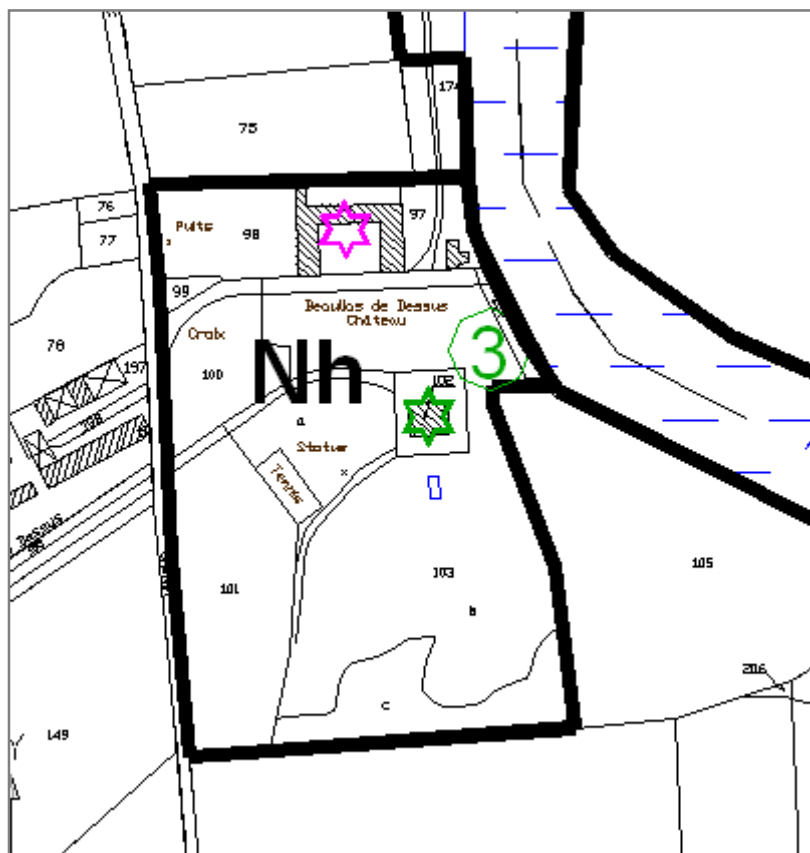
**Typologie :**  
Patrimoine bâti.

**Localisation :**  
Ampouillac





### 3 – BEULIAS



**Typologie :**  
Patrimoine bâti.

**Localisation :**  
Beulias (extrême sud du territoire communal)





## 4 - L'ABBAYE DE BOULBONNE

**Typologie :**  
Patrimoine bâti.

**Localisation :**  
Boulbonne



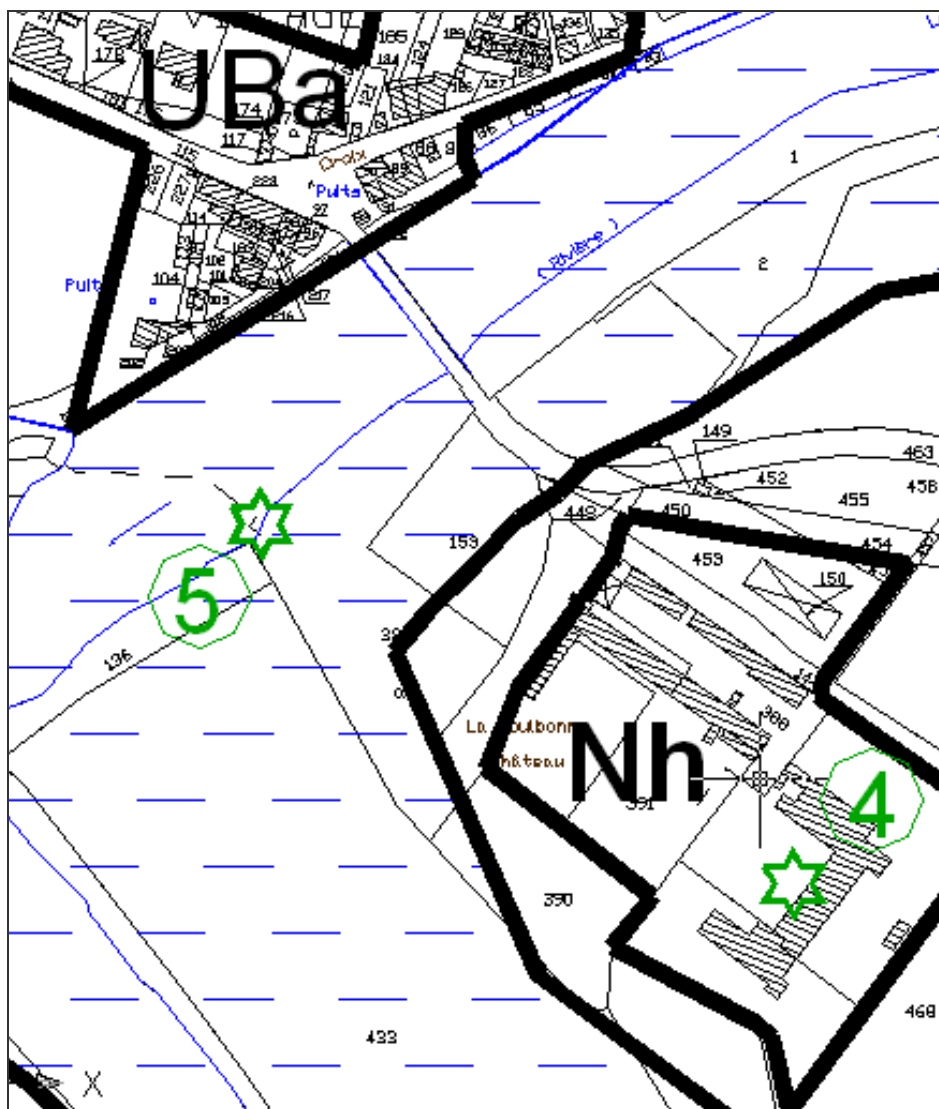
## 5 - LA PASSE A POISSONS ET LA CHAUSSEE

**Typologie :**  
Patrimoine bâti rural.

**Localisation :**  
L'Ariège



### EXTRAIT DE PLAN : ELEMENTS 4 / 5





## 6 – LA COLLINE DU CALVAIRE

**Typologie :**

Patrimoine naturel et paysager.

**Localisation :**

Cintegabelle bourg



## 7 - LE MOULIN DU CALVAIRE

**Typologie :**

Patrimoine bâti rural

**Localisation :**

Cintegabelle bourg





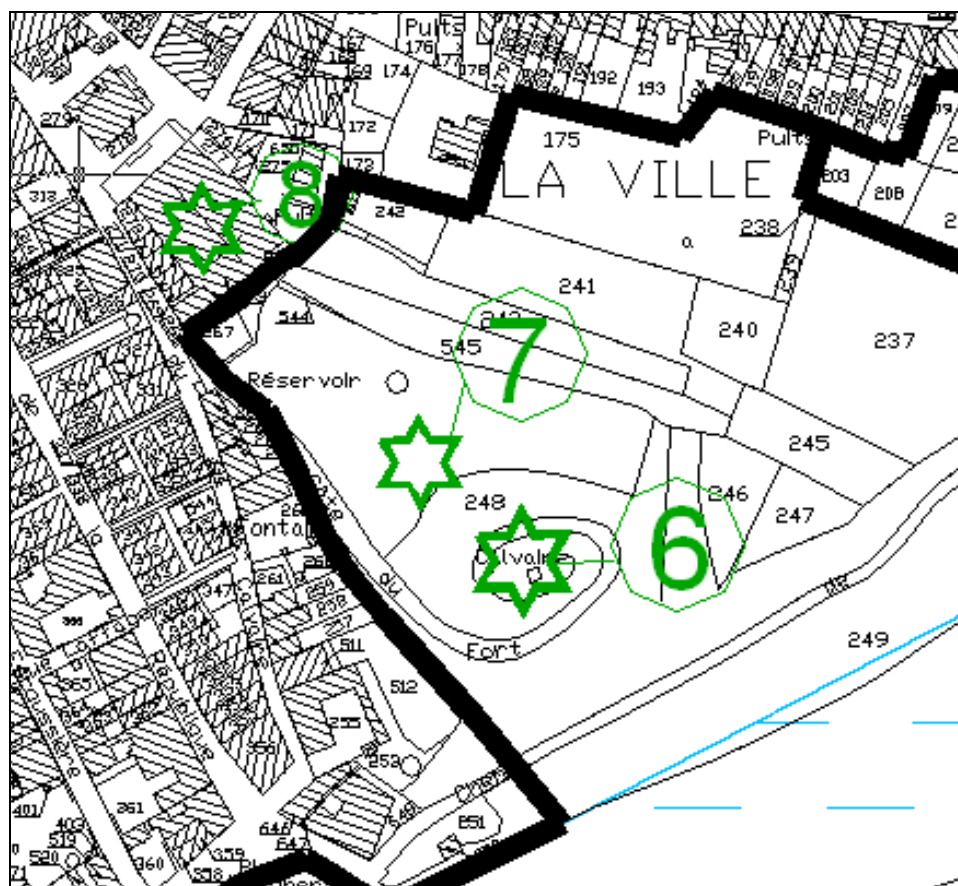
## 8 – L'EGLISE DE CINTEGABELLE

**Typologie :**  
Patrimoine bâti religieux

**Localisation :**  
Cintegabelle bourg



### EXTRAIT DE PLAN ELEMENTS 6 / 7 / 8





## 9 - LA GARE

**Typologie :**  
Patrimoine bâti

**Localisation :**  
L'escoufarde

## 10 - TERCY

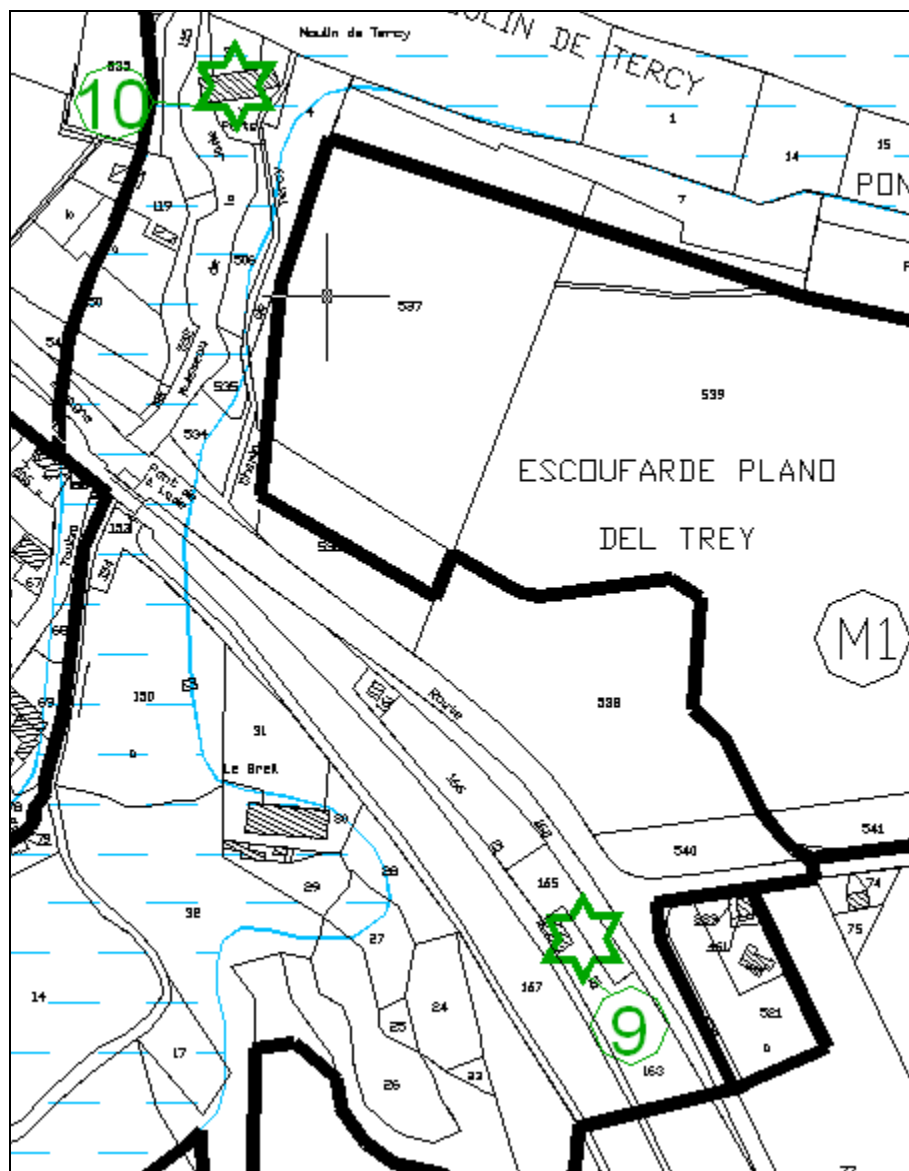
**Typologie :**  
Patrimoine bâti rural (moulin)

**Localisation :**  
L'Escoufard





### EXTRAIT DE PLAN ELEMENTS 9 / 10





## BOUISSOU : 11 - LE PIGEONNIER

**Typologie :**

Patrimoine bâti rural

**Localisation :**

Bouissou





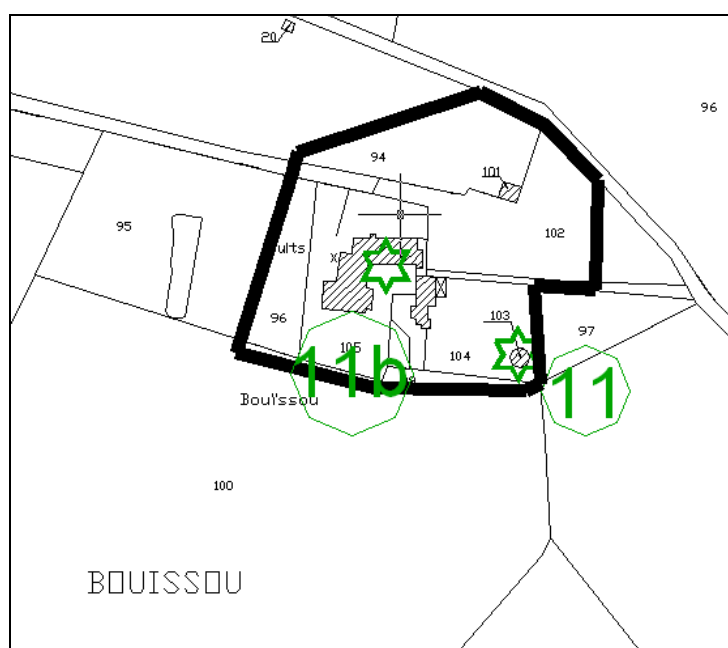
## 11BIS - LE CORPS DE FERME

**Typologie :**  
Patrimoine bâti

**Localisation :**  
Bouissou



### EXTRAIT DE PLAN ELEMENTS 12 ET 12 BIS

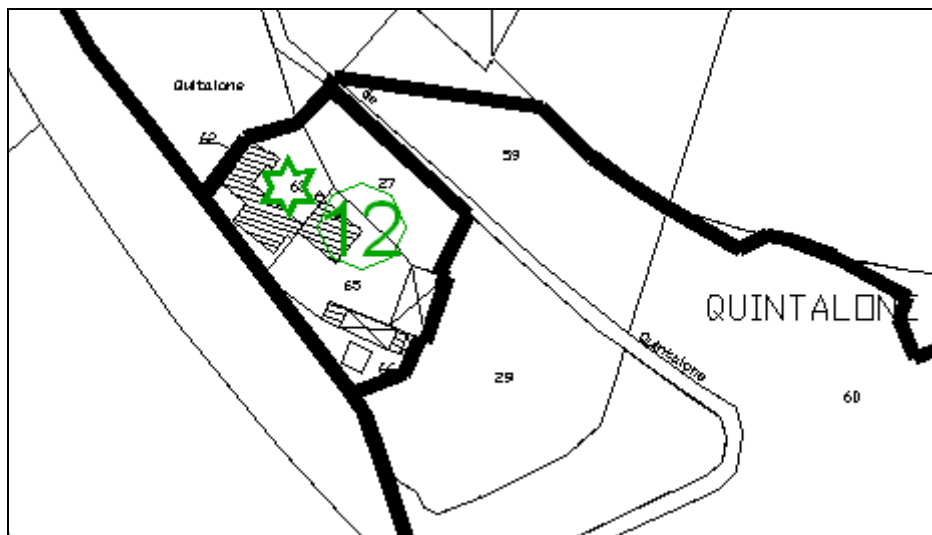




## 12 – QUINTALONE

**Typologie :**  
Patrimoine bâti

**Localisation :**  
Quintalone (Nord-ouest du territoire communal)

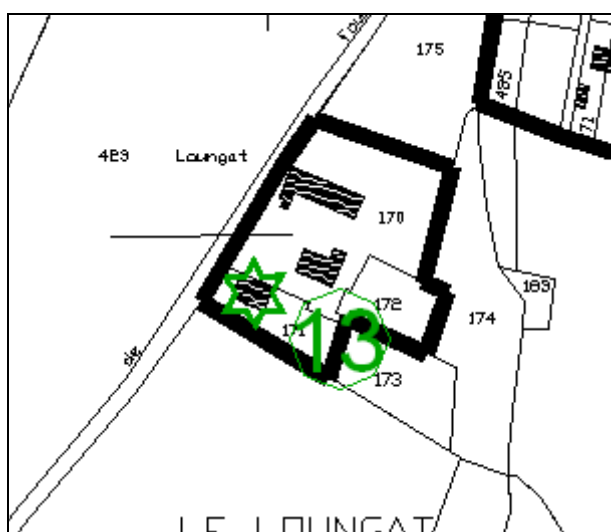




## 13 - LE LOUNGAT

**Typologie :**  
Patrimoine bâti

**Localisation :**  
Le Loungat (sud-est du territoire communal).

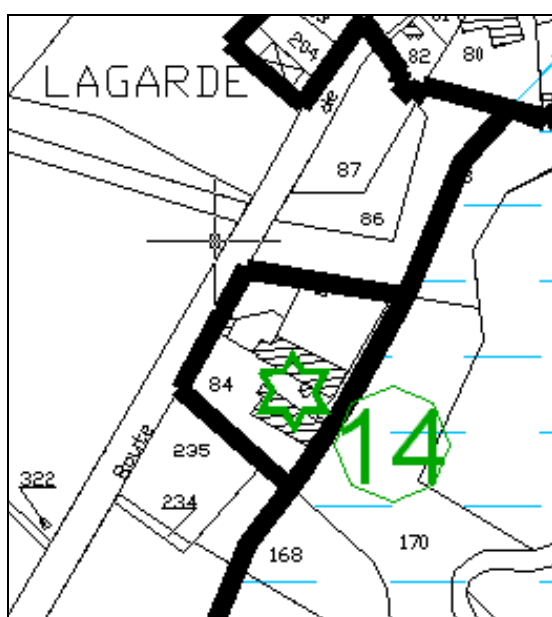




## 14 - LAGARDE

**Typologie :**  
Patrimoine bâti

**Localisation :**  
Lagarde (centre-ouest du territoire communal).



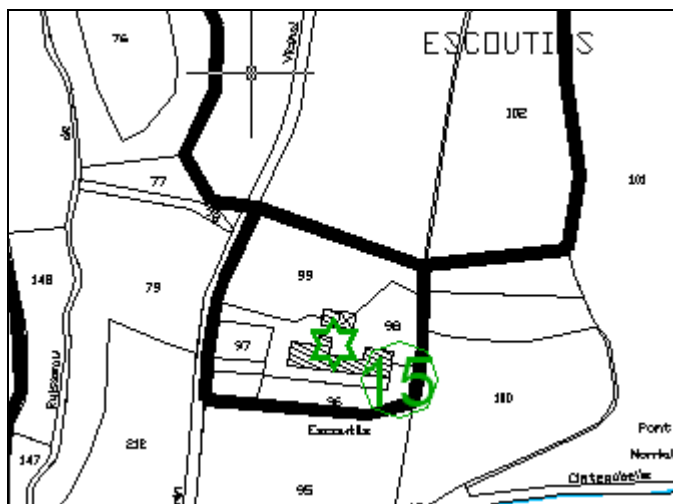




## 15 – ESCOUTIL

**Typologie :**  
Patrimoine bâti

**Localisation :**  
Escoutils (centre-est du territoire communal).

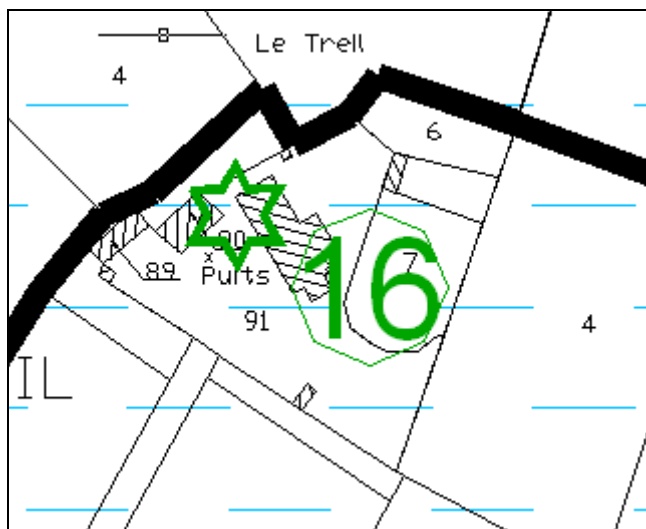




## 16 - LE TREIL

**Typologie :**  
Patrimoine bâti

**Localisation :**  
Le Treil (centre du territoire communal dans le lit de l'Ariège).

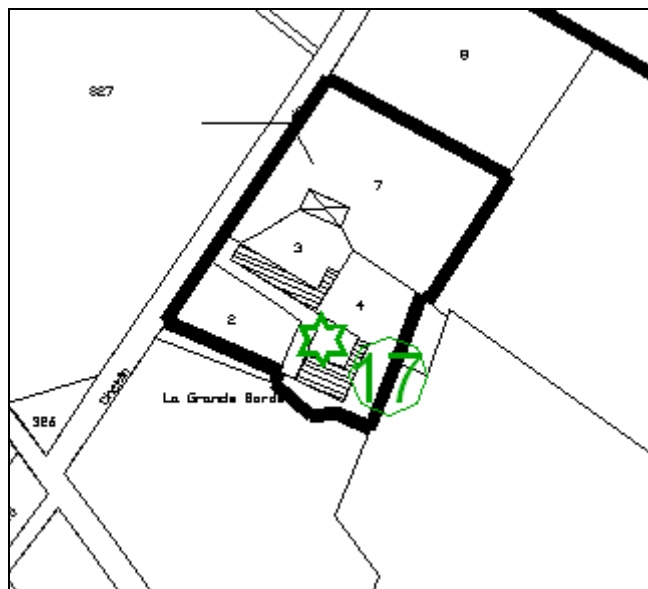




## 17 - LA GRANDE BORDE

**Typologie :**  
Patrimoine bâti

**Localisation :**  
Le Grande Borde





## 18 - LE SECOURIEU

**Typologie :**  
Patrimoine bâti

**Localisation :**  
Le Secourieu (nord-ouest du territoire communal)

